



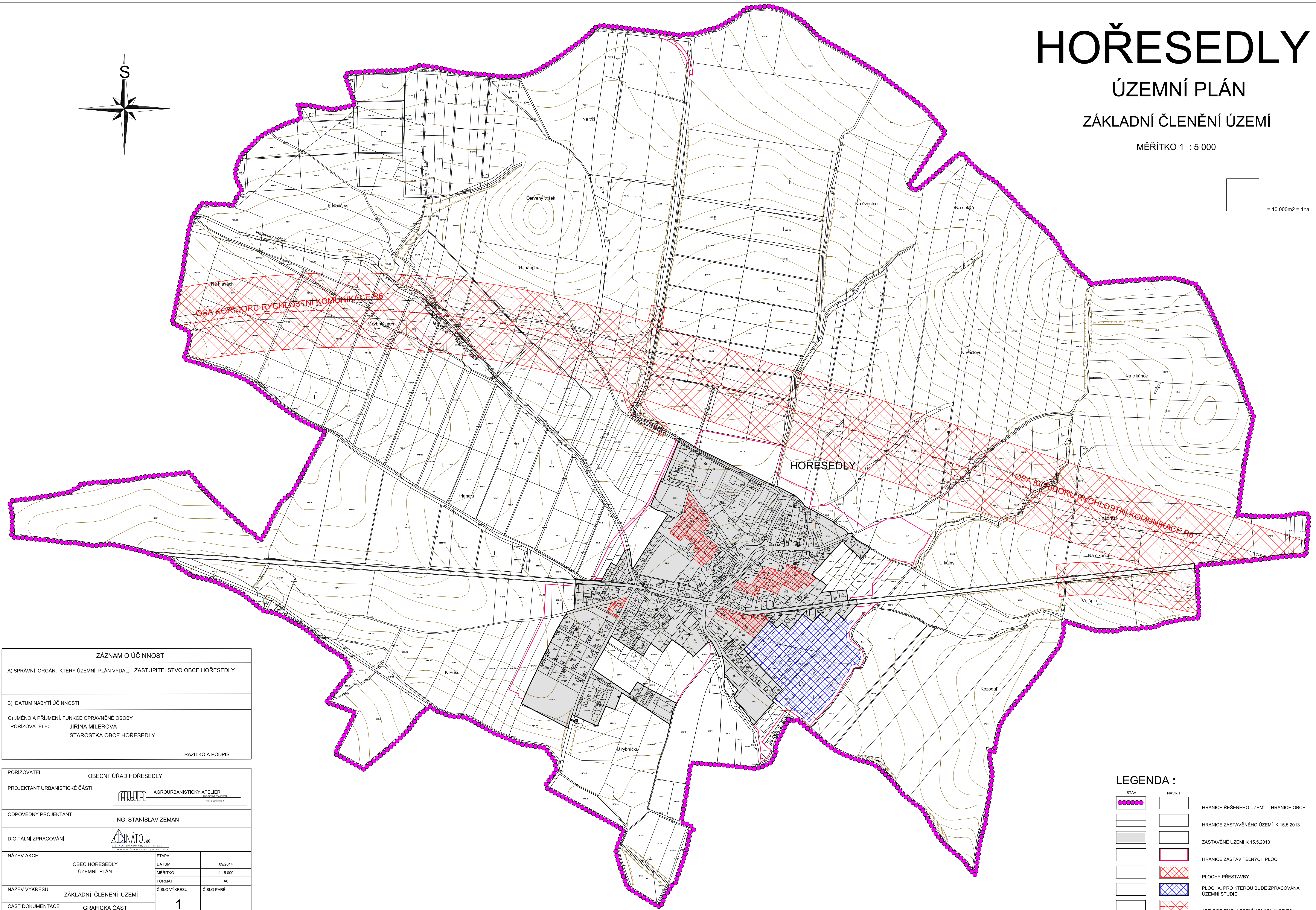
HOŘESEDLY

ÚZEMNÍ PLÁN



ZÁKLADNÍ ČLENĚNÍ ÚZEMÍ

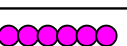













MĚŘÍTKO 1 : 5 000

 = 10 000m² = 1ha



ZÁZNAM O ÚČINNOSTI	
A) SPRÁVNÍ ORGÁN, KTERÝ ÚZEMNÍ PLÁN VYDAL:	ZASTUPITELSTVO OBCE HOŘESEDLY
B) DATUM NABYTÍ ÚČINNOSTI:	
C) JMÉNO A PŘÍJMENÍ, FUNKCE OPRAVNĚNÉ OSOBY	
POŘIZOVATELE:	JIŘINA MILEROVÁ STAROSTKA OBCE HOŘESEDLY
	RAZÍTKO A PODPIS

POŘIZOVATEL	OBECNÍ ÚŘAD HOŘESEDLY	
PROJEKTANT URBANISTICKÉ ČÁSTI	 AGROURBANISTICKÝ ATELIER Ing. Stanislav Zeman	
ODPOVĚDNÝ PROJEKTANT	ING. STANISLAV ZEMAN	
DIGITÁLNÍ ZPRACOVÁNÍ	 ANATO s.r.o. DIGITÁLNÍ ZPRACOVÁNÍ ÚZEMNÍCH PLÁNŮ Havlíkova 1014, 250 66, Hořesedly	
NÁZEV AKCE	OBEC HOŘESEDLY ÚZEMNÍ PLÁN	
NÁZEV VÝKRESU	ZÁKLADNÍ ČLENĚNÍ ÚZEMÍ	
ČÁST DOKUMENTACE	GRAFICKÁ ČÁST ÚZEMNÍHO PLÁNU	
ETAPA	DATUM	09/2014
MĚŘÍTKO	1 : 5 000	
FORMÁT	A0	
ČÍSLO VÝKRESU:	ČÍSLO PÁRE:	
1		

LEGENDA :		
STAV	NÁVRH	
		HRANICE ŘEŠENÉHO ÚZEMÍ = HRANICE OBCE
		HRANICE ZASTAVĚNÉHO ÚZEMÍ K 15.5.2013
		ZASTAVĚNÉ ÚZEMÍ K 15.5.2013
		HRANICE ZASTAVITELNÝCH PLOCH
		PLOCHY PŘESTAVBY
		PLOCHA, PRO KTEROU BUDE ZPRACOVÁNA ÚZEMNÍ STUDIE
		KORIDOR RYCHLOSTNÍ KOMUNIKACE R6