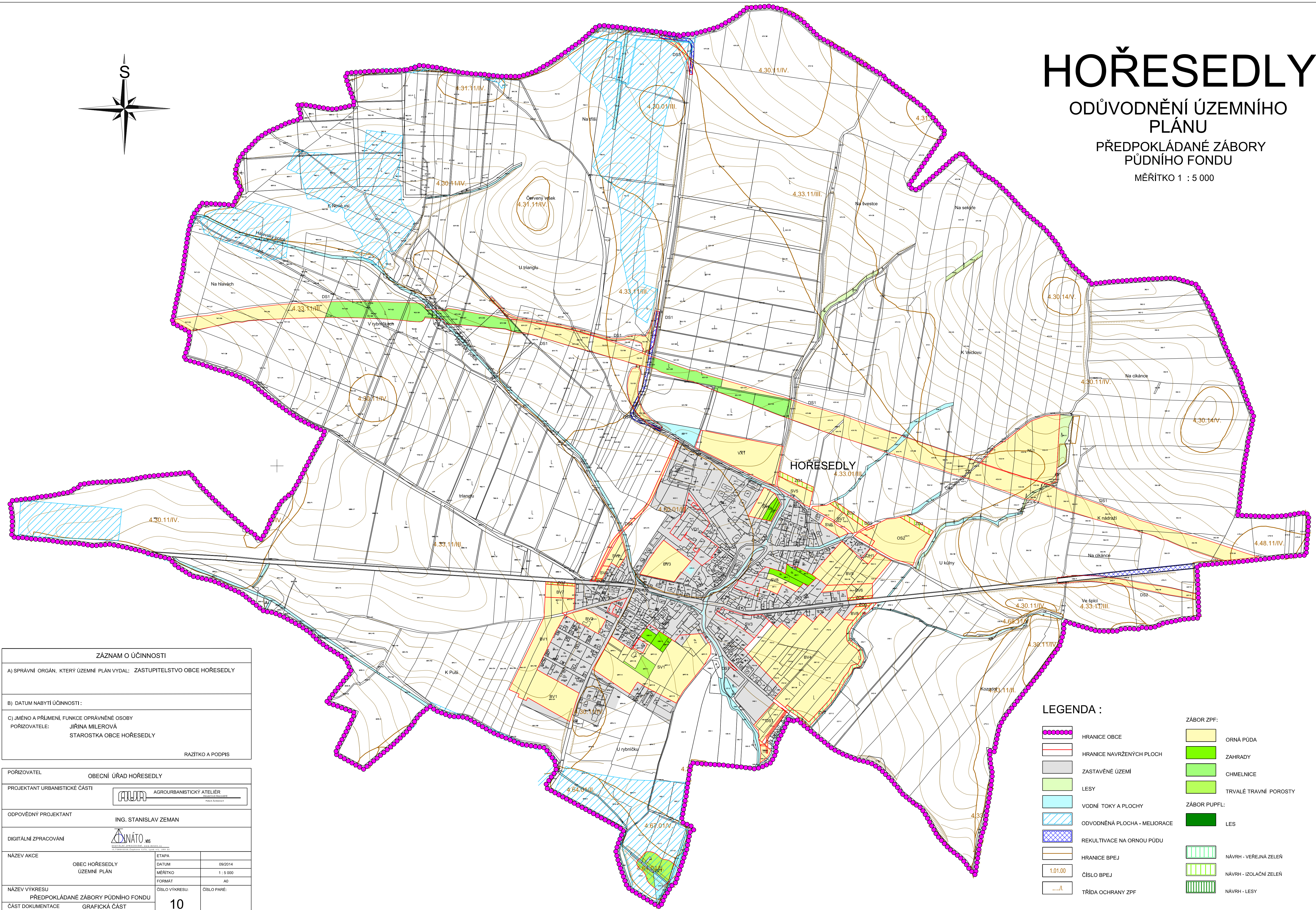



# HOŘESEDLY



## ODŮVODNĚNÍ ÚZEMNÍHO PLÁNU

### PŘEDPOKLÁDANÉ ZÁBORY PŮDNÍHO FONDU




















MĚŘÍTKO 1 : 5 000



ZÁZNAM O ÚČINNOSTI	
A) SPRÁVNÍ ORGÁN, KTERÝ ÚZEMNÍ PLÁN VYDAL:	ZASTUPITELSTVO OBCE HOŘESEDLY
B) DATUM NABYTÍ ÚČINNOSTI:	
C) JMÉNO A PŘÍJMENÍ, FUNKCE OPRAVNĚNÉ OSOBY POŘIZOVATELE:	JIŘINA MILEROVÁ STAROSTKA OBCE HOŘESEDLY
	RAZÍTKO A PODPIS

POŘIZOVATEL	OBECNÍ ÚŘAD HOŘESEDLY	
PROJEKTANT URBANISTICKÉ ČÁSTI	 AGROURBANISTICKÝ ATÉLIÉR <small>PROJEKTOVÁ ČINNOST</small>	
ODPOVĚDNÝ PROJEKTANT	ING. STANISLAV ZEMAN	
DIGITÁLNÍ ZPRACOVÁNÍ	 ANATO WS <small>VEŠKERÉ ZPRACOVÁNÍ AKA 2012-2013</small> <small>PROJEKTOVÁ ČINNOST</small>	
NÁZEV AKCE	OBEC HOŘESEDLY ÚZEMNÍ PLÁN	ETAPA
		DATUM
		MĚŘÍTKO
		FORMÁT
NÁZEV VÝKRESU	PŘEDPOKLÁDANÉ ZÁBORY PŮDNÍHO FONDU	ČÍSLO VÝKRESU:
ČÁST DOKUMENTACE	GRAFICKÁ ČÁST ODŮVODNĚNÍ ÚZEMNÍHO PLÁNU	ČÍSLO PÁRE:
		<b>10</b>

#### LEGENDA :

	HRANICE OBCE		ZÁBOR ZPF:
	HRANICE NAVRŽENÝCH PLOCH		ORNÁ PŮDA
	ZASTAVĚNÉ ÚZEMÍ		ZAHRADY
	LESY		CHMELNICE
	VODNÍ TOKY A PLOCHY		TRVALÉ TRAVNÍ POROSTY
	ODVODNĚNÁ PLOCHA - MELIORACE	ZÁBOR PUPFL:	
	REKULTIVACE NA ORNOU PŮDU		LES
	HRANICE BPEJ		NÁVRH - VEŘEJNÁ ZELEN
	ČÍSLO BPEJ		NÁVRH - IZOLAČNÍ ZELEN
	TRÍDA OCHRANY ZPF		NÁVRH - LESY