


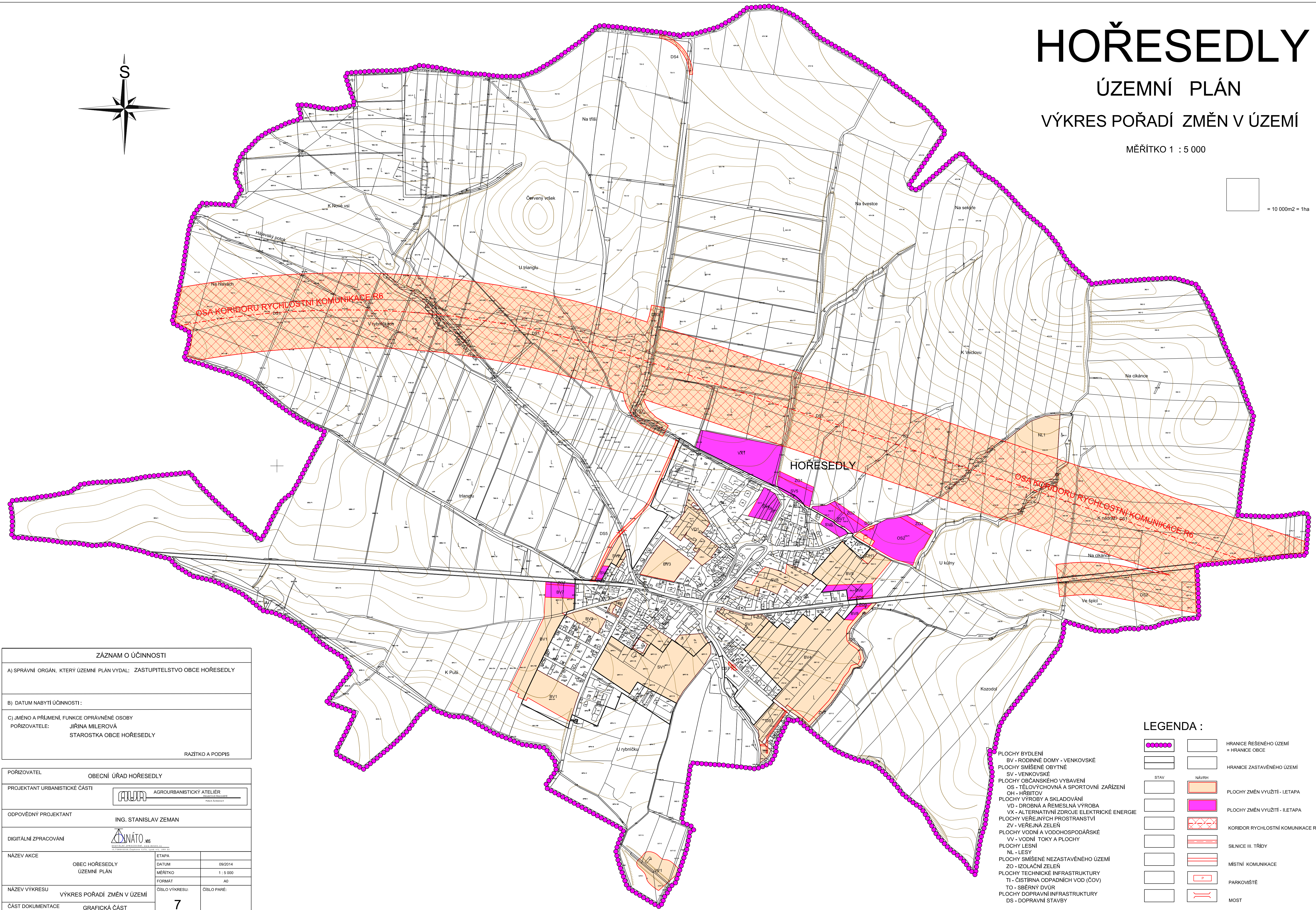
HOŘESEDLY

ÚZEMNÍ PLÁN

VÝKRES POŘADÍ ZMĚN V ÚZEMÍ



MĚŘÍTKO 1 : 5 000

 = 10 000m² = 1ha




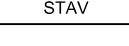

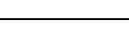

















ZÁZNAM O ÚČINNOSTI

A) SPRÁVNÍ ORGÁN, KTERÝ ÚZEMNÍ PLÁN VYDAL: ZASTUPITELSTVO OBCE HOŘESEDLY
B) DATUM NABYTÍ ÚČINNOSTI:
C) JMÉNO A PRŮJEMNÍ FUNKCE OPRAVNĚNÉ OSOBY POŘIZOVATELE: JIŘINA MILEROVÁ STAROSTKA OBCE HOŘESEDLY
RAZÍTKO A PODPIS

POŘIZOVATEL OBECNÍ ÚŘAD HOŘESEDLY		
PROJEKTANT URBANISTICKÉ ČÁSTI  AGROURBANISTICKÝ ATÉLIÉR Příspěvková organizace Příspěvková organizace		
ODPOVĚDNÝ PROJEKTANT ING. STANISLAV ZEMAN		
DIGITÁLNÍ ZPRACOVÁNÍ  ANATO s.r.o. DIGITÁLNÍ ZPRACOVÁNÍ ÚZEMNÍCH PLÁNŮ Příspěvková organizace s.r.o.		
NÁZEV AKCE OBEC HOŘESEDLY ÚZEMNÍ PLÁN	ETAPA DATUM 09/2014	
	MĚŘÍTKO 1 : 5 000	
	FORMÁT A0	
NÁZEV VÝKRESU VÝKRES POŘADÍ ZMĚN V ÚZEMÍ	ČÍSLO VÝKRESU: 7	ČÍSLO PÁRE:
ČÁST DOKUMENTACE GRAFICKÁ ČÁST ÚZEMNÍHO PLÁNU		

LEGENDA :

-  HRANICE ŘEŠENÉHO ÚZEMÍ
-  = HRANICE OBCE
-  HRANICE ZASTAVĚNÉHO ÚZEMÍ
-  STAV
-  NÁVRH
-  PLOCHY ZMĚN VYUŽITÍ - I. ETAPA
-  PLOCHY ZMĚN VYUŽITÍ - II. ETAPA
-  KORIDOR RYCHLOSTNÍ KOMUNIKACE R6
-  SILNICE III. TŘÍDY
-  MÍSTNÍ KOMUNIKACE
-  PARKOVIŠTĚ
-  MOST
-  PLOCHY BYDLENÍ
BV - RODINNÉ DOMY - VENKOVSKÉ
-  PLOCHY SMÍŠENÉ OBYTNÉ
SV - VENKOVSKÉ
-  PLOCHY OBČANSKÉHO VYBAVENÍ
OS - TĚLOVÝCHOVNÁ A SPORTOVNÍ ZAŘÍZENÍ
-  OH - HRBITOV
-  PLOCHY VÝROBY A SKLADOVÁNÍ
VD - DROBNÁ A ŘEMESLNÁ VÝROBA
-  VX - ALTERNATIVNÍ ZDROJE ELEKTRICKÉ ENERGIE
-  PLOCHY VEŘEJNÝCH PROSTRANSTVÍ
ZV - VEŘEJNÁ ZELEN
-  PLOCHY VODNÍ A VODOHOSPODÁRSKÉ
VV - VODNÍ TOKY A PLOCHY
-  PLOCHY LESNÍ
NL - LESY
- PLOCHY SMÍŠENÉ NEZASTAVĚNÉHO ÚZEMÍ
ZO - IZOLAČNÍ ZELEN
- PLOCHY TECHNICKÉ INFRASTRUKTURY
TI - ČIŠTÍRNA ODPADNÍCH VOD (ČOV)
- TO - SBĚRNÝ DVŮR
- PLOCHY DOPRAVNÍ INFRASTRUKTURY
DS - DOPRAVNÍ STAVBY