



---

# ROZVOJOVÝ STRATEGICKÝ DOKUMENT OBCE HOŘESEDLY

---

2024-2034



# OBSAH

Úvod	2
1. Charakteristika obce.....	3
2. Historie obce .....	4
3. Kulturní památky .....	8
4. Obyvatelstvo .....	9
5. Hospodářství obce.....	11
6. Občanská vybavenost .....	11
7. Dopravní a technická infrastruktura.....	14
8. Kultura, sport, volný čas .....	15
9. Životní prostředí.....	17
10. Členství v Mikroregionu Knežvesko a SMOR.....	18
11. Silné a slabé stránky .....	19
12. Navržená opatření .....	20

## Úvod

Obec Hořesedly zpracovala v rámci svých rozvojových aktivit Rozvojový strategický dokument obce (dále jen RSDO) pro období 2024-2034, který se snaží přehledně popsat směr rozvoje obce. Dokument postihuje historický vývoj, současnou situaci i návrh opatření směřujících k dalšímu zvelebování obce a vytváření lepších podmínek pro život jejich obyvatel.

V tomto dokumentu lze najít základní informace o historii, občanské vybavenosti, kulturních památkách, obyvatelstvu a hospodářství. Seznam místních podnikatelů a ekonomických subjektů, kteří v obci působí, podává obraz o hospodářském dění, podnikatelských aktivitách obyvatel i o některých službách v obci.

Rozvojový strategický dokument obce je již druhým takovýmto dokumentem v historii obce a je zpracován jako otevřený dokument na základě všech dostupných informací a podkladů, ale i na základě ústního podání občanů a společenských organizací v obci působících.

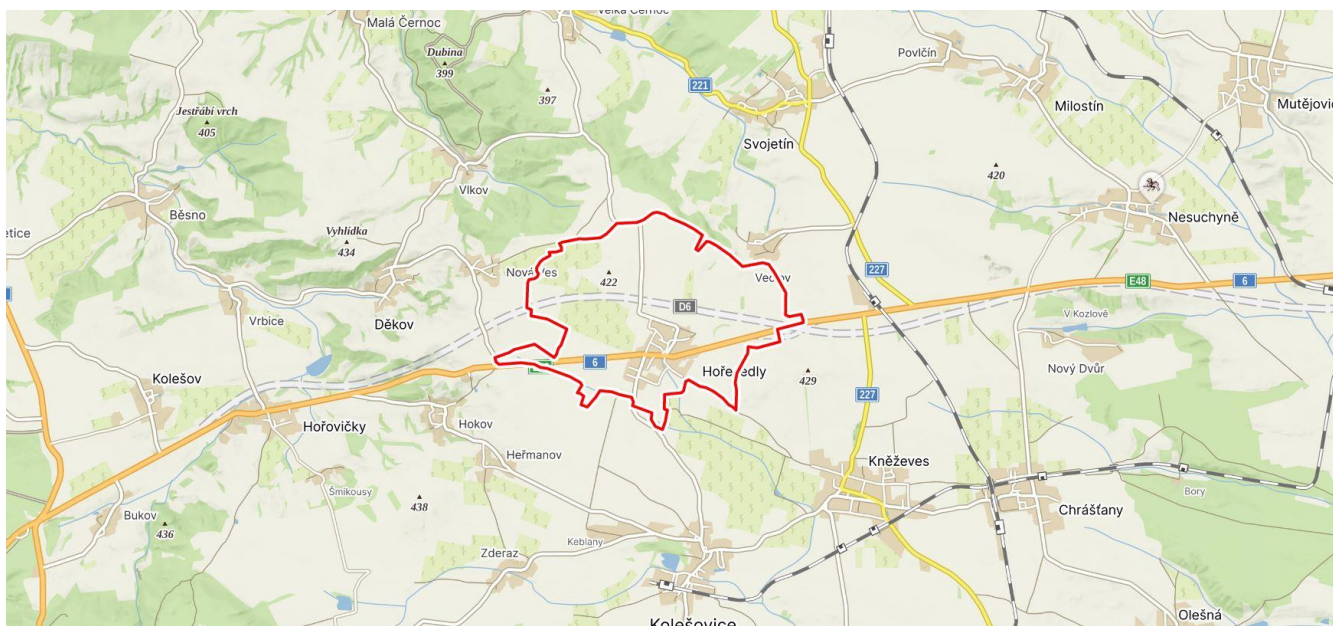
Zastupitelstvo obce Hořesedly v letech 2022-2026 předpokládá, že i zastupitelé následujících zastupitelstev budou dokument respektovat a měnit jej pouze po zralé úvaze s přihlédnutím k legislativě, ale především k aktuální situaci a názorům občanů. Aktualizaci lze provádět průběžně ve formě doplňků a příloh.

Hořesedly, prosinec 2023

## 1. Charakteristika obce

Obec **Hořesedly** se nachází v okrese Rakovník, kraj Středočeský, zhruba 12 km severozápadně od města Rakovníka. Obcí prochází silnice I/6 spojující Prahu a Karlovy Vary.

Díky své poloze téměř na půli cesty z Prahy do Karlových Varů bývaly Hořesedly zastávkou poštovních dostavníků a později také dálkových autobusů. V dobách minulých stávaly v Hořesedlích pro pohodlí cestujících dva příjemně zařízené hostince, jejichž útulnost vyzkoušel ne jeden vzácný cestující, mezi nimi i příslušníci panovnických rodů, biskupové a další vysoce postavené osobnosti své doby.



Hořesedly jsou tradiční chmelařskou obcí ležící v otevřené mírně zvlněné, bezlesé zemědělské krajině pod pohořím Džbán. Krajina obce je prakticky celá intenzivně zemědělsky obhospodařovaná, velkou část krajiny tvoří chmelnice.

Obec je tvořena pouze jedním sídlem a to centrálním sídlem Hořesedly. Zástavba sídla se rozvíjí jednak okolo historické protáhlé obdélníkové návsi a dále okolo silnice I/6. Na severním a jižním okraji sídla se nachází poměrně velké zemědělské areály.

V současné době probíhá stavba dálnice.

Stavba „D6 Hořesedly, přeložka“ je čtvrtou ze souboru pěti staveb v úseku Nové Strašecí – hranice Středočeského kraje. V současnosti je zde I/6 vedena po dvoupruhové komunikaci o šířce vozovky 8–10,5metru a prochází přímo obcí Hořesedly, kde způsobuje značnou dopravní zátěž. Stávající I/6 zůstane ve funkci doprovodné komunikace a bude přerazena do 2. třídy pod označením II/606.



## Hořesedly





Znak



vlajka

### Lokalita

<b>Status:</b>	obec
<b>Pověřená obec</b>	Rakovník
<b>Obec s rozšířenou působností</b>	Rakovník (správní obvod)
<b>Okres</b>	Rakovník (CZ020C)
<b>Kraj</b>	Středočeský (CZ020)
<b>Historická země</b>	Čechy
<b>Stát</b>	 Česko
<b>Zeměpisné souřadnice</b>	 50°9'45" s. š., 13°36'10" v. d.

### Základní informace

<b>Počet obyvatel</b>	413 (2023)
<b>Rozloha</b>	5,84 km <sup>2</sup>
<b>Katastrální území</b>	Hořesedly
<b>Nadmořská výška</b>	379 m n. m.
<b>PSČ</b>	270 04
<b>Počet domů</b>	132 (2021)
<b>Počet částí obce</b>	1
<b>Počet k. ú.</b>	1
<b>Počet ZSJ</b>	1

### Kontakt

<b>Adresa obecního úřadu</b>	Hořesedly 92 270 04 Hořesedly <a href="mailto:starosta@obec-horesedly.cz">starosta@obec-horesedly.cz</a>
<b>Starostka</b>	Jiřina Milerová

Oficiální web: [www.obec-horesedly.cz](http://www.obec-horesedly.cz)

## 2. Historie obce Hořesedly

První zmínka o obci se v dochovaných materiálech objevuje **již roku 1316**. V této době ve vsi sídlil vladyka Jan z Hořesedel. V letech 1355-1418 ves náležela královské kapli Všem svatých na Pražském hradě. V roce 1420 ji pak císař Zikmund zastavil bratrům Hanusovi z Kolovrat na Krašově a Bedřichovi z Kolovrat na Libštejně. Oba bratři se však připojili na stranu husitského povstání, za to jim byl majetek Zikmundem zkonfiskován.

V průběhu 16. století byla při hořesedelském dvoře postavena tvrz. Kdo byl jejím stavitelem bohužel s jistotou nevíme, mohl to být Mikuláš z Polenska, zvaný Polenec z Rakovníka, který Hořesedly držel do roku 1529, nebo jeho nástupce Jan Myška ze Zlunic. Po Myškově smrti postoupila královská komora roku 1568 Hořesedly dědičně Jaroslavu Libštejnskému z Kolovrat na Petrohradě. Od něho majetek v roce 1579 koupil Havel Hrobšický z Hrabčic na Kolečovicích. Ten panství spravoval ze svého sídla v Kolečovicích, hořesedská tvrz proto začala postupně pustnout. Nakonec zchátrala úplně a dnes po ní v obci nezůstaly žádné stopy. Ani přesně nevíme, v kterých místech stála.

Havlův syn Zdislav Havel Hrobčický se na počátku 17. století připojil ke stavovskému povstání. Po jeho porážce v bitvě na Bílé hoře mu byly Hořesedly v roce 1623 spolu s dalším majetkem zkonfiskovány a následně prodány Janu Münichovi z Arzberku. Roku 1676 Hořesedly získal rod Wallisu. Na počátku 18. století byl ve vsi postaven v barokním stylu kostel sv. Vavřince. Sochařský oltář Ukřižování, který mu vévodí, byl zhotoven ve druhé polovině 18. století. Ve stejné době byla ve vsi umístěna také socha sv. Jana Nepomuckého.



## Územněsprávní začlenění

Dějiny územněsprávního začleňování zahrnují období od roku 1850 do současnosti. V chronologickém přehledu je uvedena územně administrativní příslušnost obce v roce, kdy ke změně došlo:

- 1850 země česká, kraj Cheb, politický okres Žatec, soudní okres Jesenice
- 1855 země česká, kraj Žatec, soudní okres Jesenice
- 1868 země česká, politický okres Podbořany, soudní okres Jesenice
- 1939 Sudetenland, vládní obvod Karlovy Vary, politický okres Podbořany, soudní okres Jesenice
- 1945 země česká, správní okres Podbořany, soudní okres Jesenice
- 1949 Pražský kraj, okres Rakovník
- 1960 Středočeský kraj, okres Rakovník
- 2003 Středočeský kraj, obec s rozšířenou působností Rakovník

## Další zajímavosti

Např. v roce 1932 bylo ve vsi Hořesedly 770 obyvatel, poštovní úřad, telegrafní a telefonní úřad a byly zde evidovány tyto živnosti a obchody: pekař, 3 řezníci, 4 hostince, 3 obchody se smíšeným zbožím, 4 velkostatky, 4 rolníci, 2 mlýny, sedlář, zámečnický, 2 kováři, 2 krejčí, 3 obuvníci, trafika, 3 truhláři, kolař.

### 3. Kulturní památky

Jedinou významnější dochovanou kulturní památkou obce je **kostel sv. Vavřince a sv. Blažeje**. Původní kostel zasvěcený sv. Vavřinci byl zvětšen v r. 1828 z dobrovolných příspěvků majitelů usedlosti a z obecních prostředků. Původní kostel měl být v důsledku církevních reforem Josefa II. stržen a jeho jmění předáno náboženskému fondu. Podařilo se vyprosit zachránění kostelíka. Při vypuknutí morové epidemie, která nechala naživu jen 32 osob, byl jako druhý patron kostela zvolen sv. Blažej.



V těsné blízkosti kostela se nachází **pomník padlých**. Málokdo ví, že byl slavnostně odhalen už 18.6.1920 a v r. 1924 byl předán obci. Po druhé světové válce byl zbaven původních symbolů a desky se jmény a změněn na pomník obětem 2. světové války.



#### 4. Obyvatelstvo obce

Vývoj počtu obyvatel obce je přehledně seřazen v následující tabulce (zdroj CSU):

Rok	Stav 1.1.	Narození	Zemřelí	Přistěhovalí	Vystěhovalí	Přírůstek přirozený	Přírůstek migrační	Přírůstek celkový	Stav 31.12.
1975	473	10	5	18	29	5	-11	-6	467
1976	467	9	3	22	30	6	-8	-2	465
1977	465	7	7	26	29	-	-3	-3	462
1978	462	9	3	23	35	6	-12	-6	456
1979	456	14	1	15	21	13	-6	7	463
1980	463	6	7	14	19	-1	-5	-6	457
1981	431	7	9	7	12	-2	-5	-7	424
1982	424	3	6	13	12	-3	1	-2	422
1983	422	7	9	26	33	-2	-7	-9	413
1984	413	9	7	18	13	2	5	7	420
1985	420	10	8	15	21	2	-6	-4	416
1986	416	7	1	29	20	6	9	15	431
1987	431	5	7	14	21	-2	-7	-9	422
1988	422	5	6	23	21	-1	2	1	423
1989	423	3	3	24	21	-	3	3	426
1990	426	8	2	27	20	6	7	13	439
1991	416	1	2	11	19	-1	-8	-9	407
1992	407	7	7	15	22	-	-7	-7	400
1993	400	4	6	11	16	-2	-5	-7	393
1994	393	3	3	21	13	-	8	8	401
1995	401	5	2	6	11	3	-5	-2	399
1996	399	2	4	4	17	-2	-13	-15	384
1997	384	1	6	12	3	-5	9	4	388
1998	388	2	4	9	13	-2	-4	-6	382
1999	382	6	5	26	8	1	18	19	401
2000	401	7	4	6	18	3	-12	-9	392
2001	425	4	6	22	21	-2	1	-1	424
2002	424	6	5	14	14	1	-	1	425
2003	425	3	3	43	15	-	28	28	453
2004	453	7	8	39	12	-1	27	26	479
2005	479	3	2	20	23	1	-3	-2	477
2006	477	5	5	8	26	-	-18	-18	459
2007	459	2	5	16	34	-3	-18	-21	438
2008	438	7	5	31	15	2	16	18	456
2009	456	5	8	9	23	-3	-14	-17	439
2010	439	4	1	25	10	3	15	18	457
2011	447	4	1	19	12	3	7	10	457
2012	457	6	4	19	18	2	1	3	460
2013	460	4	4	16	24	-	-8	-8	452
2014	452	2	2	5	13	-	-8	-8	444
2015	444	5	1	23	24	4	-1	3	447
2016	447	5	6	9	21	-1	-12	-13	434
2017	434	5	5	23	32	-	-9	-9	425
2018	425	6	3	12	13	3	-1	2	427
2019	427	4	5	11	15	-1	-4	-5	422
2020	422	2	6	25	18	-4	7	3	425
2021	417	7	4	12	15	3	-3	-	417
2022	417	5	3	18	24	2	-6	-4	413

počet obyvatel - celkem	v tom ve věku		
	0-14 let	15-64 let	65 a více let
413	69	264	80

Počet obyvatel - muži	v tom ve věku		
	0-14 let	15-64 let	65 a více let
190	28	128	34

Počet obyvatel - ženy	v tom ve věku		
	0-14 let	15-64 let	65 a více let
223	41	136	46

## 5. Hospodářství obce

V současné době působí na území obce několik ekonomických subjektů. Převážně se jedná o malé podniky, ale ve většině případů jde o samostatně výdělečné činné osoby, které podnikají v různých oborech. Např. autoopravárenství, zednictví, tesařství, pokrývačství, autodoprava atd. Většina těchto malých hospodářských subjektů je bez zaměstnanců.

### *Ekonomické subjekty se sídlem v obci:*

*CHMELEX s.r.o. - zemědělská činnost,*

*TOP HOP, s.r.o. – zpracování chmele,*

*LEPIČ s.r.o. -prodej uhlí, dříví, písku, autodoprava, prodej potravin,*

## 6. Občanská vybavenost



### *Obecní úřad-OÚ, dříve Hořesedelská škola*

Budova postavena v roce 1906. Do roku 1906 byla škola umístěna v obecním hostinci. Toho roku byla Němci postavena nová školní budova-dvě třídy, kabinet, konferenční místnost, 2 byty pro učitele a byt pro školníka. V roce 1938 přibyla i školka, umístěna v uprázdněném bytě řídicího učitele. V současnosti sídlí v budově OÚ a MŠ. Nechybí tu ani zasedací místnost, kde se konají setkání Klubu seniorů, vítání občánků, veřejná zasedání zastupitelstva apod.

### *Mateřská škola-MŠ*

Slouží především pro děti z obce Hořesedly, ale dojíždějí do ní i děti z nedalekých obcí z Hořoviček, Děkova, Vlкова a Bukova. Jedná se o vyhovující zařízení, jehož součástí je i školní kuchyně s jídelnou. Kapacita MŠ je 25 dětí, což v současnosti dostačuje. Ředitelkou je Alena Vojáčková.



### ***Kostel sv. Vavřince***

Barokní kostel sv. Vavřince pochází z počátku 18. století a je významnou historickou dominantou obce.

Je církví pronajat spolku Maják.

Konají se zde vánoční adventní koncerty.

### ***Hřbitov***

V současné době hřbitov kapacitně dostačuje.



### ***Sál nad poštou***

Kulturní sál, který je v majetku obce, je používán převážně při pořádání různých kulturních akcí, ať už veřejných nebo soukromých. Mezi pravidelné akce patří dětský karneval s maskami a zábava pro dospělé. Výhledově se uvažuje i o rozšíření aktivit, což ovšem vyžaduje nákladnou rekonstrukci, která již započala a počítá se s ní i do budoucna.

### ***Služebna Policie ČR***

#### ***Obvodní oddělení Hořesedly***

Služebna v obci disponuje zařízením POL POINT, které umožňuje provedení výslechu, aniž by oznamovatel musel vstoupit do fyzického kontaktu s policisty nebo opustit místo svého pobytu. Technické zařízení POL POINT zvyšuje také ochranu obětí trestných činů.

Kontakt na OOP: Karlovarská 139  
270 04 Hořesedly

tel.: 974 880 740, mobil: 602 307 468

e-mail: ra.oo.horesedly@pcr.cz

Obvodní oddělení policie v Hořesedlích má územní působnost v obcích: Hořesedly, Bukov, Děkov, Heřmanov, Hokov, Hořovičky, Hředle, Chrást'any, Janov, Kněževy, Kolečov, Kolečovice, Kounov, Krupá, Lhota pod Džbánem, Milostín, Mutějovice, Nesuchyně, Nová Ves u Děkova, Nový dvůr u Chrást'an, Povelčín, Přílepy, Svojetín, Šmikousy, Třeboc, Veclov, Vlčkov, Vrbice, Zderaz.

### **Pošta**

Pobočka nabízí vnitrostátní a mezinárodní poštovní, peněžní a kurýrní služby, službu Balíkovna, prodej dálničních známek a doplňkového sortimentu.



Kontakt: Hořesedly 80,  
270 04 Hořesedly  
tel.: 954 227 004

### **Prodejny potravin**

V obci jsou provozovány 2 prodejny se smíšeným zbožím. Jejich zásobování je dostačující.

### **Požární nádrž**

Požární nádrž je majetkem obce. V roce 2011 proběhlo celkově vyčištění nádrže, o které se na vlastní náklady postaralo místní Sdružení rybářů. V současné době je nutná kompletní rekonstrukce.

### **Hořesedelský rybník**

Rybník je pronajat.

### ***Dětské hřiště u MŠ***

Veřejnosti není přístupno, slouží pouze potřebám MŠ. Dětské hřiště je ve špatném stavu a je potřeba obnovit všechny herní prvky.

### ***Veřejné dětské hřiště***

Leží přibližně ve středu obce. Hřiště bylo vybudováno z dotace Krajského úřadu, a to před 15 lety. Na hřišti je umístěno několik atraktivních hracích prvků.

Před pěti lety proběhla výměna herních prvků a byl doplněn fitness stroj pro dospělé.

Výhledově se uvažuje o úpravách zadní části pozemku, které zatím leží ladem. V plánu je multifunkční hřiště pro různé míčové sporty.

### ***Fotbalové hřiště***

V současné době je využíváno obecním úřadem při pořádání kulturních akcí, např.

dětského dne. V jeho blízkosti byla původně i hokejová plocha, která se ale nedochovala.

Na pozemku je nyní parkoviště pro návštěvníky.

### **Zájmová sdružení v obci:**

*Honební společenstvo Hořesedly*

*Spolek přátel Hořesedly*

*MAJÁK Hořesedly z.s.*

## **7. Dopravní a technická infrastruktura**

### ***Silnice***

Obcí prochází velmi frekventovaná silnice I/6 - E48.

E48 je evropská silnice 1. třídy. Začíná v německém Schweinfurtu a končí v Praze. Silnice I/6 zase tvoří spojnici Karlovarského kraje a Prahy. V současné době probíhá stavba dálnice D6, jejíž otevření přinese razantní snížení zátěže zmíněné silnice I/6.

### ***Chodníky a ostatní komunikace***

V obci je vybudována plná síť chodníků podél silnice I/6 a neúplná síť podél místních komunikací. Pravidelnou kontrolu a úklid chodníků zajišťují pracovníci obce.

Místní komunikace jsou v dobrém stavu, některé prošly v minulých letech generální opravou, která byla financována z dotací z Krajského úřadu.

### ***Železnice***

Železniční stanice je vzdálena od obce zhruba 3 km, proto je využívána občany jen výjimečně. Vlaky tu jezdí zhruba každé 2 hodiny a to směrem buď na Louny, nebo opačně na Rakovník.

### ***Cyklostezky***

Obcí prochází cyklostezka c. 8165.

### ***Autobusová dopravní obslužnost***

V obci je zajištěn velmi dobrý dopravní systém autobusové dopravy, který zřizuje Pražská integrovaná doprava (PID). S dopravcem Transdev Střední Čechy s.r.o. se lze prakticky dopravit do všech větších měst sousedních okresů či krajů. Přímé spoje Karlovy Vary – Praha jsou pro občany velkým přínosem.



(v anketě odpovídalo 20 spoluobčanů)

### **Technická infrastruktura obce:**

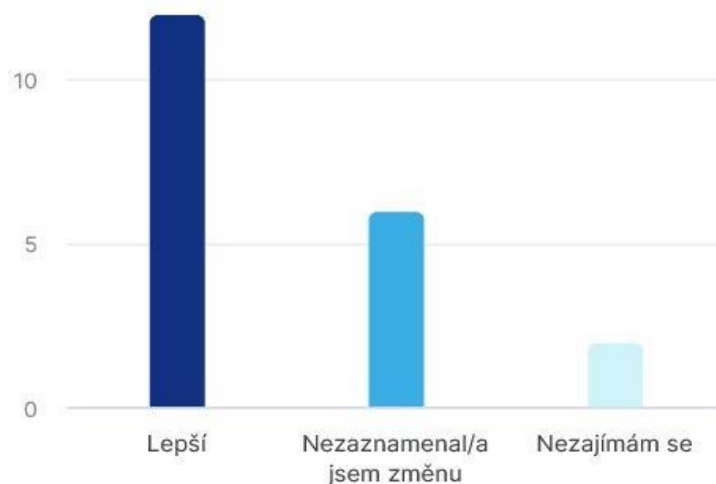
- veřejné osvětlení
- obecní vodovod
- plyn
- kanalizace, ČOV
- bezdrátový internet

## **8. Kultura, sport, volny čas, zájmová sdružení**

Kulturní vyžití v obci by si zasloužilo širší nabídku. Pravidelnými akcemi jsou pouze dětský den, karneval pro děti i dospělé, Halloween pro děti, akce Česko zpívá koledy a adventní koncert. Obec pravidelně vyjíždí za kulturou na divadelní nebo muzikálová představení.

V obci již prvním rokem působí Spolek přátel Hořesedly, který se ve spolupráci s obcí snaží obnovit a rozšířit společenské a kulturní dění. Zájem spoluobčanů o tyto akce pomalu vzrůstá, větší zájem ovšem jeví občané z okolních vesnic.

Kulturní a společenské dění v obci je ...



(v anketě odpovídalo 20 spoluobčanů)

Před 12 lety začal obecní úřad vydávat **Hořsedelský zpravodaj**, v němž informuje občany o dění v obci, o novinkách, o připravovaných akcích, významných jubileích občanů atd.



(v anketě odpovídalo 20 spoluobčanů)

## 9. Životní prostředí

Naše obec má to štěstí, že se v její těsné blízkosti nenachází žádný z velkých zdrojů znečišťování ovzduší, a proto můžeme říci, že tu občané žijí v relativně čistém životním prostředí. Navíc je obec plynofikována a velké procento domácností využívá k vytápění právě zemní plyn.

Úklid veřejných prostranství zajišťují zaměstnanci obce a odvoz komunálního odpadu firma Marius Pedersen a.s. Obec podporuje separaci odpadu umístěním sběrných nádob celkem na 5-ti místech v obci, zajišťuje pravidelný 14-ti denní svoz SKO i odvoz nebezpečného odpadu 2x ročně.

Poplatek za vývoz odpadu je stanoven částkou 900,-/občan/rok.

Výhledově se v našem katastru neočekává zhoršení životního prostředí, dostavěním dálnice se naopak situace zlepší, a proto budou Hořsedly i nadále vhodným místem k bydlení.

## 10. Mikroregion Kněžvesko

Obec Hořesedly je součástí Svazku obcí mikroregionu Kněžvesko, který vznikl 21. července 1999. Svazek tvoří obce Děkov, Hořesedly, Hořovičky, Chrást'any, Kněžves, Kolečov, Kolečovice, Olešná, Přílepy a Svojetín, celkem tedy 10 obcí s téměř 5.000 obyvateli a katastrální výměrou 10 tisíc hektarů. Sídlem svazku je **městys Kněžves**. Cílem svazku je všestranný rozvoj Kněžveska včetně podpory podnikání na území mikroregionu a rozvoje turistického ruchu.

**Předseda svazku:** Ing. Andrea Mendíková (starosta obce Hořovičky)

### Kontakt

Svazek obcí mikroregionu Kněžves  
Václavské náměstí 124,270 01 Kněžves  
Telefon: 313 582 206  
E-mail: [knezeves@knezevesko.cz](mailto:knezeves@knezevesko.cz)  
Internet: [www.knezevesko.cz](http://www.knezevesko.cz)

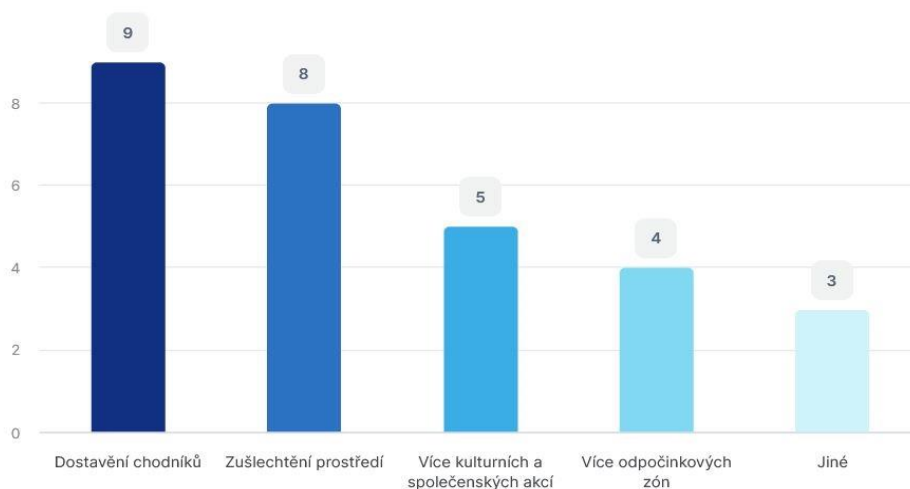
Obec	Místní části	Počet obyvatel	Výměra
Děkov	Děkov, Vlkov, Nová Ves	237	905 ha
Hořesedly		413	584ha
Hořovičky	Hořovičky, Bukov, Hokov, Vrbice	480	1913 ha
Chrást'any	Chrást'any, Nový Dvůr	677	1014 ha
Kněžves		1022	1256 ha
Kolečov		143	515 ha
Kolečovice	Kolečovice, Zderaz Hermanov	825	1534 ha
Olešná		625	1089 ha
Přílepy		224	664 ha
Svojetín	Svojetín, Veclov	344	883 ha

## 11. Silné a slabé stránky obce

Porovnávání vnitřních silných a slabých stránek a vnějších podmínek působících na obec, přetrvávajících i nadále od SWOT analýzy obce uskutečněné více jak před 10-ti lety.

<b>Silné stránky</b>	<b>Slabé stránky</b>
<ul style="list-style-type: none"> <li>- dobrá demografická struktura obyvatelstva</li> <li>- blízkost turisticky atraktivních míst - např. hrad Křivoklát, Berounka</li> <li>- relativně nízká vzdálenost větších měst</li> <li>- členství ve sdružení obcí Mikroregion Kněžvesko</li> <li>- služebna policie ČR, pošta, MŠ, Czech Point</li> <li>- absence velkých zdrojů znečištění ovzduší v blízkém okolí</li> <li>- plynofikace</li> <li>- kanalizace a ČOV</li> <li>- obecní vodovod</li> <li>- bezdrátová internalizace v obci</li> <li>- kvalitní svoz komunálního a nebezpečného odpadu-třídění</li> <li>- vyrovnaný rozpočet obce</li> </ul>	<ul style="list-style-type: none"> <li>- nedostatečná nabídka možností trávení volného času dětí</li> <li>- nedostatečná vybavenost pro volnočasové aktivity a sdružování obyvatel</li> <li>- nedostatek pracovních příležitosti přímo v obci</li> <li>- vysoký počet automobilu projíždějících středem obce</li> <li>- nedostatek služeb v obci</li> <li>- odchod mladých a kvalifikovaných lidí z obce</li> <li>- omezené finanční zdroje obce pro realizaci větších projektů</li> <li>- absence sociálních služeb v obci</li> <li>- absence zajímavých památek v obci</li> </ul>
<b>Příležitosti</b>	<b>Ohrožení</b>
<ul style="list-style-type: none"> <li>- dobrá poloha v dosahu regionálního centra</li> <li>- udržení kvalitního životního prostředí v obci</li> <li>- další rozvoj malého a středního podnikání <ul style="list-style-type: none"> <li>- rozvoj a spolupráce spolku v obci, podpora vzniku dalších</li> </ul> </li> <li>- lepší využití existujících obecních objektů (zasedací místnost a sál)</li> <li>- propagace obce</li> <li>- zatraktivnění vzhledu obce</li> <li>- větší zapojení obyvatel do veřejného života</li> <li>- využití finančních zdrojů z krajského, státního rozpočtu a EU</li> </ul>	<ul style="list-style-type: none"> <li>- omezené množství pracovních příležitostí</li> <li>- nedostatečná propagace obce i jejich aktivit</li> <li>- omezené množství financí na realizaci větších projektů</li> <li>- ubytok kvalifikované pracovní síly</li> <li>- zánik zájmových sdružení</li> <li>- vysoká rychlost projíždějících vozidel</li> <li>- havarijní stav některých nemovitostí v obci (např., mlýn", hotel Astra)</li> </ul>

## V naší obci bych uvítal/a...



(v anketě odpovídalo 20 spoluobčanů)

Dále obyvatelé obce postrádají lokální pohostinství a obecní knihovnu.

## 12. Navržená opatření

Cílem práce obce i zastupitelstva je jednoznačně neustále zlepšovat podmínky pro život obyvatel i návštěvníků obce a jejího okolí, dále vycházet občanům vstříc při vyřizování žádostí a stížností, využívat všechny možnosti k objektivnímu informování občanů o práci a plánech zastupitelstva a přenášet jejich náměty a připomínky na zasedání zastupitelstva.

Chceme být prosperující obcí poskytující bydlení venkovského typu, ale zároveň nabízející svým občanům dostatečnou řadu služeb i volnočasových aktivit. Chceme být místem s dobrými sousedskými vztahy.

Na konci roku 2023 započaly úkony k přípravě rekonstrukce kulturního sálu, která by měla proběhnout v následujícím roce 2024 a zároveň proběhla demolice starých staveb, čímž se vytvořilo místo k vybudování komunitního domu pro seniory, s jehož výstavbou se počítá v brzké době. V současné době se pracuje na přípravě projektové dokumentace.

V období platnosti tohoto dokumentu (r.2024-2034), je v úmyslu obce hospodářsky zhodnotit, zrekonstruovat či obnovit veškerý svůj majetek a vybavení. Dále pak rozšíření veřejného prostranství k užitku, zábavě a využití volného času dětí, mládeže, dospělých i seniorů.

## Plánujeme

- obnovu a rekonstrukci hřiště MŠ
- pořízení vybavení na letní kulturní akce v podobě stanů, pивních setů apod.
- rekonstrukci a vybavení kulturního sálu
- nákup techniky na údržbu prostranství obce
- vybudování odpočinkových zón v obci
- výstavbu chodníků v obci u silnice III/2284 a III/2211
- výstavbu komunitního domu pro seniory

**Naším přáním je jediné - spokojenost a vysoká životní úroveň občanů v obci  
Hořesedly pro současné i budoucí generace.**

Zpracovala: Klára Trubačová, místostarostka, ve spolupráci s ostatními zastupiteli obce

Prosinec 2023

### **Použité zdroje informací:**

Rozvojový strategický dokument obce Hořesedly 2013-2023

Internetové stránky Českého statistického úřadu

Oficiální stránky obce Hořesedly

Oficiální stránky Mikroregionu Kněžvesko

Wikipedie

Publikace Většinové německé obce Rakovnicka po r. 1900

Podněty a připomínky zastupitelstva

Anketa mezi občany obce- Survio.com



